

FICHA TÉCNICA REFERENCIAL DE PUNTO CRÍTICO PARA EL CIERRE DE BRECHA, EN EL SECTOR URANI, DISTRITO DE ILAVE, PROVINCIA EL COLLAO, DEPARTAMENTO DE PUNO

FTR-CB-PREV N° 1036-2025-ANA-AAA.TIT-ALA.ILAVE

PROPUESTA TÉCNICA: LIMPIEZA, DESCOLMATACIÓN Y CONFORMACIÓN DE DIQUE CON ENROCADO EN LA MARGEN IZQUIERDA DEL RIO ILAVE, SECTOR URANI, DISTRITO DE ILAVE, PROVINCIA EL COLLAO, DEPARTAMENTO DE PUNO

1. UBICACIÓN:

AAA TITICACA ALA ILAVE Fecha 01/12/2025

1.1. Ubicación política

Departamento PUNO Provincia EL COLLAO Distrito ILAVE Sector URANI

1.2. Ubicación hidrográfica

Unidad hidrográfica CUENCA ILAVE Cuerpo de agua RIO ILAVE

1.3. Ubicación geográfica - Coordenadas UTM (Datum: WGS 84)

	Inicial			Final			Margen	Observación
	Norte (Y):	Este (X):	Zona	Norte (Y):	Este (X):	Zona		
TRAMO 01	8,222,731.00	441,302.00	19 S	8,222,369.00	441,316.00	19 S	MI	

2. EVALUACIÓN DE LA ZONA EXPUESTA:

2.1 Tipo de peligro

inundacion X flujo de detritos erosion fluvial X

2.2. Nivel de Peligro

Alto X Muy Alto

2.3. Geología

La parte baja del rio llave está conformada principalmente por depósitos cuaternarios aluviales y lacustres, constituidos por arenas, limos y arcillas de grano fino, los cuales rellenan la planicie de inundación y favorecen procesos de colmatación y agradación del cauce. Estos sedimentos recientes se apoyan sobre unidades volcánico-sedimentarias del Grupo Puno (formaciones Sillapaca, Muñani, entre otras), que afloran en terrazas y sectores marginales, aportando material detrítico al sistema fluvial. La interacción entre el régimen hidrológico estacional, la topografía plana terminal y la influencia del nivel del Lago Titicaca condiciona una dinámica de erosión lateral, transporte limitado y sedimentación fina, generando alta susceptibilidad a inundaciones y anegamiento de suelos agrícolas en la llanura aluvial. En la parte baja de la cuenca del río llave, la erosión pluvial se manifiesta de manera difusa y de baja a moderada intensidad, debido a que la topografía es predominantemente plana y las precipitaciones, aunque concentradas en la temporada de lluvias, pierden energía al alcanzar la planicie de inundación. En el tramo bajo del río llave, predominan los suelos de origen aluvial, formados por limos y arenas finas que ocupan más de la mitad de la planicie y generan acumulación de sedimentos en el cauce. Hacia la zona próxima al lago se extienden suelos arcillosos y limosos con materia orgánica, propios de ambientes lacustres y pantanosos, que representan cerca de un tercio de la superficie y presentan alta retención de agua. El resto corresponde a terrazas antiguas y suelos derivados de rocas volcánicas y sedimentarias, localizados en los bordes, que aportan material hacia la llanura. En conjunto, esta composición hace que la zona sea muy vulnerable a inundaciones, saturación de terrenos y pérdida de productividad agrícola.

Gravoso	-	Arenas	X	Limo	X	Arcillas	X
Gravoso(Mayores a 2 mm), Arenoso(2 mm - 0.1 mm) y Arcilloso(menores de 0.1 mm)							



2.4. Hidrología

La hidrología en la parte baja de la cuenca del río llave se caracteriza por un régimen estacional pluvio-nival, con caudales que aumentan bruscamente entre diciembre y marzo, en concordancia con la temporada de lluvias del altiplano. El tramo bajo, desde el puente llave hasta la desembocadura en el lago Titicaca, presenta una pendiente reducida y cauce meandriforme, lo que disminuye la capacidad de transporte y favorece la colmatación con sedimentos finos. El caudal registrado como el máximo instantáneo observado reportado por SENAMHI en sus avisos es 912.0 m³/s (14 feb 2020, Estación Puente llave). Según los estudios hidrológicos y tesis universitarias basadas en series SENAMHI y boletines técnicos, los caudales máximos de avenida para el río llave se estiman en: Periodo de Retorno 50 años es de 1,336.6 m³/s. y un Periodo de Retorno de 100 años es de 1,481.4 m³/s.

2.5. Elementos expuestos:

En la zona de intervención, se identificaron los siguientes elementos expuestos:

Nº de Habitantes	Nº de Viviendas	Tipo	Nº de I.E.P/I.E.S.	Nombre	Centros de Salud	Nombre	Otros	Nombre
		MATERIAL NOBLE						
		Piedra, sillar con cal ó						
		Adobe ó tapia						
		Quincha (caña con						
		Piedra con barro						
		Madera (Pona,						
		Otro material						

En la zona intervenida se ha identificado las siguientes áreas productivas e infraestructuras relacionadas:

Área Total (ha)	Cultivos	Área (ha)	Total cabezas de Ganado	Clase	Nº	Infraestructura afectada	Nombre	Cantidad	Longitud (m)
20.00	Papa	4	-	Vacunos	-	Bocatomas	-		-
	Habas	3		Ovinos	-	Canales	-		
	Avena	5		Camelidos	-	Puentes	-		
	Alfalfa	6		Equinos	-	Carreteras	-		
	Quinua	2		Porcinos	-	Redes Electricas	-		
				otros	-	Servicios de agua y desagüe			

3. PROPUESTA TECNICA:

3.1.-Estructural

Tipo	Unidad de medida	Cantidad	Descripción de la propuesta	Observaciones
DIQUE ENROCADO	km	0.365	Construccion de dique con enrocado en la margen izquierda del rio llave en una longitud de 365.00 m.	

3.2.- Medida No Estructural

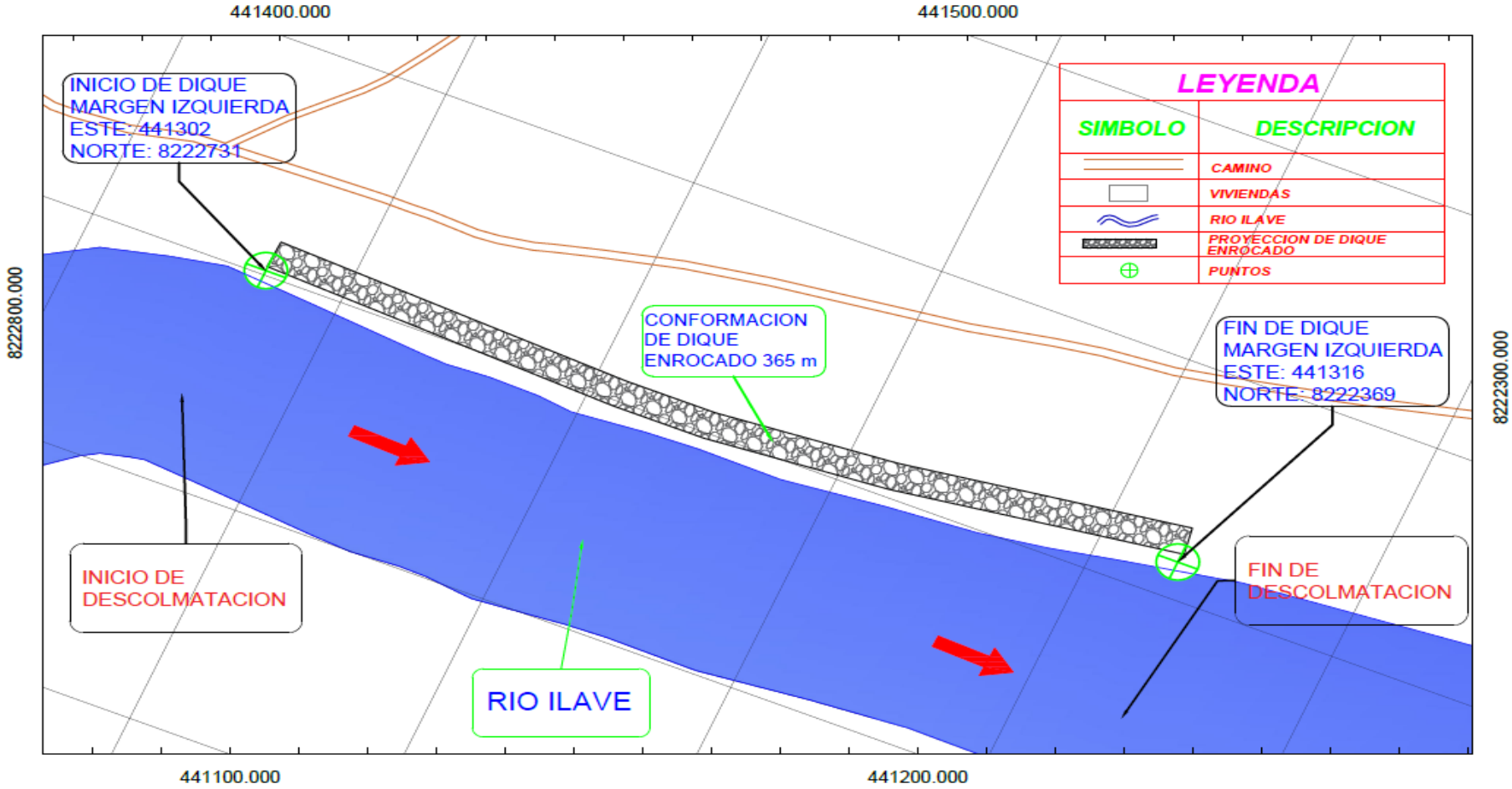
Tipo	Unidad de medida	Cantidad	Descripción de la propuesta	Observaciones
LIMPIEZA Y DESCOLMATACIÓN	km	0.365	365.00 m de limpieza y descolmatación del caude del rio llave en un ancho 60.00 m y con 0.80 m de corte de terreno	
CONFORMACIÓN DE DIQUE CON MATERIAL PROPIO	km	0.365	365.00 m de conformacion de dique con material propio en el rio llave.	

3.2.1 Acciones Complementarias

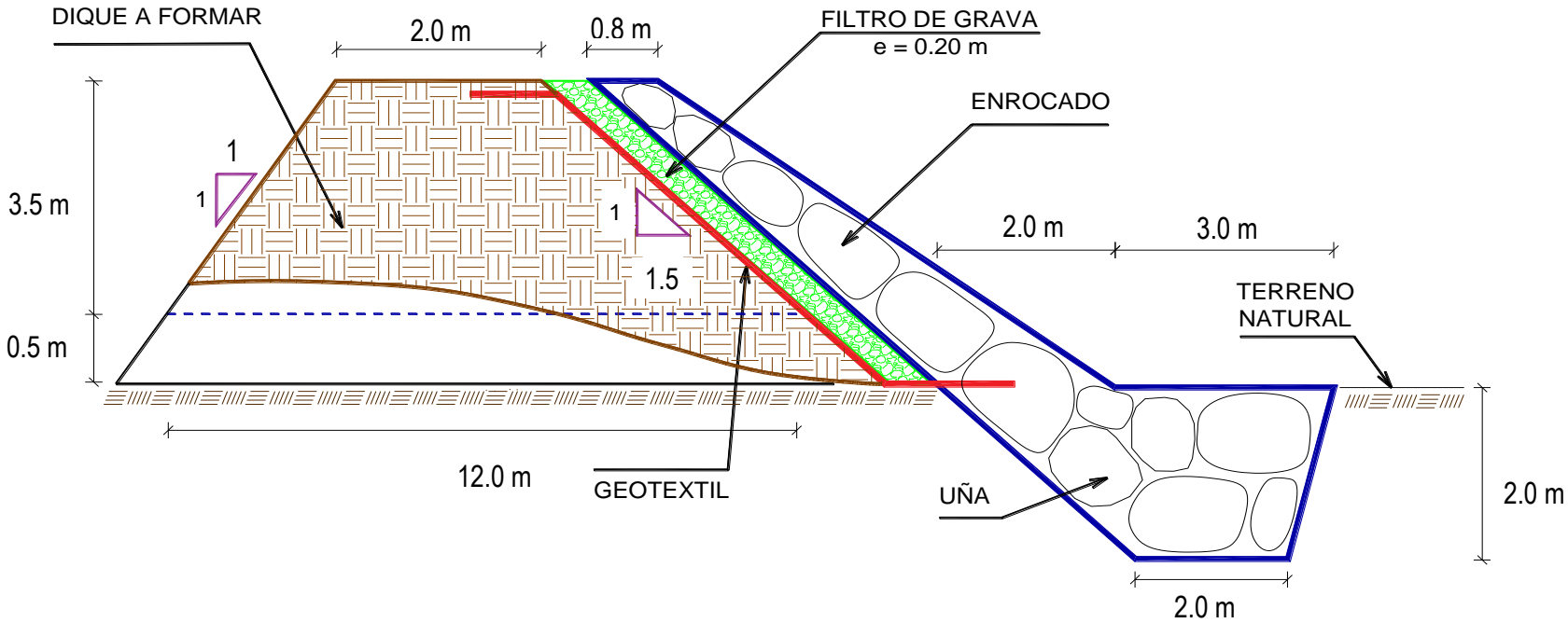
Sensibiliza sobre los sistemas de alerta temprana comunitaria, mapas de evacuación, zonas seguras y ayuda humanitaria, asimismo la Autoridad Nacional del Agua debe realizar capacitaciones sobre la importancia de la delimitacion de fajas marginales asociada a un ordenanza local o regional, talleres de sensibilizacion a la poblacion en temas de gestion de riesgos de desastres, para que las poblaciones afectadas se encuentren preparadas a los fenomenos negativos de la naturaleza.

4. ESQUEMA DE PROPUESTA TÉCNICA:

4.1.- VISTA DE PLANTA



4.2.-VISTA DE PERFIL



5. IMAGEN SATELITAL DE ZONA VULNERABLE (GOOGLE EARTH)



7. PANEL FOTOGRÁFICO DE ZONA VULNERABLE



FOTO N° 01:

La fotografía corresponde al sector Urani, donde se observa un tramo del río con presencia de obras de protección ribereña conformadas por enrocado. Sin embargo, se evidencia un proceso de socavación lateral continua, producto de la acción hidráulica concentrada sobre la base del talud. Este fenómeno ha generado el desprendimiento y desplazamiento parcial de los bloques rocosos de protección, reduciendo la efectividad del enrocado existente. Se recomienda realizar una restitución y reforzamiento del enrocado en los sectores donde se evidencia pérdida de material, complementando con labores de descolmatación del cauce adyacente para restituir la capacidad hidráulica y disminuir la energía erosiva del flujo.



FOTO N° 02:

La fotografía muestra un tramo del río en el sector Urani, donde se evidencia un proceso activo de erosión fluvial lateral que afecta directamente al talud de la margen izquierda. El material predominante corresponde a depósitos aluviales poco consolidados (areno-limosos), los cuales presentan una alta susceptibilidad al socavamiento por acción del flujo. Se observa un retroceso progresivo del borde del cauce, con desprendimiento de bloques y pérdida de cobertura vegetal, por lo cual, es necesario la protección y la construcción de dique para evitar inundaciones futuras.

8. PRESUPUESTO ESTIMADO:

ITEM	DESCRIPCIÓN	UND.	METRADO	PRECIO S/.	PARCIAL S/.
01	LIMPIEZA, DESCOLMATACIÓN Y CONFORMACIÓN DE DIQUE C/ENROCADO (L = 365 m)				
01.01	OBRAS PROVISIONALES				3,184.54
01.01.01	CASETA DE GUARDIANIA Y ALMACEN	m2	15.00	93.73	1,405.95
01.01.02	CARTEL INFORMATIVO DE LA ACTIVIDAD 3.60 x 4.80 m	und	1.00	1,778.59	1,778.59
01.02	OBRAS PRELIMINARES				29,762.07
01.02.01	MOVILIZACIÓN Y DESMOVILIZACIÓN DE MAQUINARIA	vje	2.00	10,021.59	20,043.18
01.02.02	HABILITACION DE VIAS DE ACCESO	km	0.10	7,721.90	772.19
01.02.03	RAMPA DE INGRESO Y SALIDA A LA ZONA DE TRABAJO	m3	240.00	6.03	1,447.20
01.02.04	TRAZO Y REPLANTEO	KM	0.73	1,881.02	1,373.14
01.02.05	CONTROL TOPOGRAFICO	Km	0.73	2,830.63	2,066.36
01.02.05	DESVÍO DEL RÍO	m	200.00	20.30	4,060.00
01.03	MOVIMIENTO DE TIERRAS				395,320.85
01.03.02	LIMPIEZA Y DESCOLMATACIÓN DEL CAUCE	m3	17,520.00	7.33	128,421.60
01.03.03	CONFORMACIÓN DE DIQUE CON MATERIAL PROPIO	m3	11,680.00	7.65	89,352.00
01.03.04	EXCAVACIÓN PARA UÑA DE ENROCADO	m3	2,555.00	13.05	33,342.75
01.03.05	PERFILADO Y REFINE EN TALUD DE DIQUE	m2	2,632.05	3.95	10,396.60
01.03.06	ELIMINACIÓN DE MATERIAL EXCEDENTE	m3	9,234.50	14.49	133,807.91
01.04	PROTECCIÓN CON ENROCADO				856,939.70
01.04.01	GEOTEXTIL NO TEJIDO DE 400 GR/M2 (INCLUYE SUMINISTRO E INSTALACION)	m2	2,281.25	16.20	36,956.25
01.04.02	SUMINISTRO, TRANSPORTE Y COLOCACION DE FILTRO DE GRAVA	m3	292.00	133.25	38,909.00
01.04.03	EXTRACCIÓN DE ROCAS CON EXPLOSIVOS PARA ENROCADO	m3	4,745.00	41.00	194,545.00
01.04.04	SELECCIÓN Y ACOPIO DE ROCAS	m3	4,745.00	18.88	89,585.60
01.04.05	CARGUÍO Y TRANSPORTE DE ROCAS	m3	4,745.00	86.73	411,533.85
01.04.06	ACOMODO DE ROCAS EN UÑA DE ENROCADO	m3	2,044.00	21.78	44,518.32
01.04.07	ACOMODO DE ROCAS EN TALUD DE ENROCADO	m3	1,752.00	23.34	40,891.68
1.05	FLETE TERRESTRE				15,000.00
01.05.01	FLETE TERRESTRE	glb	1.00	15,000.00	15,000.00
COSTO DIRECTO					1,300,207.17
GASTOS GENERALES					130,020.72
UTILIDAD					130,020.72
SUB TOTAL					1,560,248.61
IGV (18%)					280,844.75
TOTAL					1,841,093.36
SUPERVISIÓN (5%)					65,010.36
SEGUIMIENTO Y MONITOREO (2%)					26,004.14
FICHA DEFINITIVA					15,000.00
PRESUPUESTO TOTAL REFERENCIAL					1,947,107.86

SON : UN MILLON NOVECIENTOS CUARENTA Y SIETE MIL CIENTO SIETE CON 86/100 SOLES



9. CRONOGRAMA REFERENCIAL DE LA PROPUESTA TECNICA

ITEM	ACTIVIDAD	DIAS	PLAZO DE EJECUCION				PLAZO DE EJECUCION				PLAZO DE EJECUCION			
			MES 01				MES 02				MES 03			
			I	II	III	IV	I	II	III	IV	I	II	III	IV
01	LIMPIEZA, DESCOLMATACIÓN Y CONFORMACIÓN DE DIQUE C/ENROCADO (L = 365 m)													
01.01	OBRAS PROVISIONALES													
01.01.01	CASETA DE GUARDIANIA Y ALMACEN	1.00												
01.01.02	CARTEL INFORMATIVO DE LA ACTIVIDAD 3.60 x 4.80 m	1.00												
01.02	OBRAS PRELIMINARES													
01.02.01	MOVILIZACIÓN Y DESMOVILIZACIÓN DE MAQUINARIA	2.00												
01.02.02	HABILITACIÓN DE VIAS DE ACCESO	1.00												
01.02.03	RAMPA DE INGRESO Y SALIDA A LA ZONA DE TRABAJO	1.00												
01.02.04	TRAZO Y REPLANTEO	1.00												
01.02.05	CONTROL TOPOGRAFICO	4.00												
01.02.05	DESVÍO DEL RÍO	1.00												
01.03	MOVIMIENTO DE TIERRAS													
01.03.02	LIMPIEZA Y DESCOLMATACIÓN DEL CAUCE	21.00												
01.03.03	CONFORMACIÓN DE DIQUE CON MATERIAL PROPIO	14.00												
01.03.04	EXCAVACIÓN PARA UÑA DE ENROCADO	7.00												
01.03.05	PERFILADO Y REFINE EN TALUD DE DIQUE	2.00												
01.03.06	ELIMINACIÓN DE MATERIAL EXCEDENTE	8.00												
01.04	PROTECCIÓN CON ENROCADO													
01.04.01	GEOTEXTIL NO TEJIDO DE 400 GR/M2 (INCLUYE SUMINISTRO E INSTALACION	6.00												
01.04.02	SUMINISTRO, TRANSPORTE Y COLOCACION DE FILTRO DE GRAVA	1.00												
01.04.03	EXTRACCIÓN DE ROCAS CON EXPLOSIVOS PARA ENROCADO	24.00												
01.04.04	SELECCIÓN Y ACOPIO DE ROCAS	19.00												
01.04.05	CARGUÍO Y TRANSPORTE DE ROCAS	24.00												
01.04.06	ACOMODO DE ROCAS EN UÑA DE ENROCADO	7.00												
01.04.07	ACOMODO DE ROCAS EN TALUD DE ENROCADO	6.00												
1.05	FLETE TERRESTRE													
01.05.01	FLETE TERRESTRE													

ACTIVIDADES A REALIZAR PARA EL CUMPLIMIENTO DE LA PROPUESTA TECNICA REFERENCIAL

ITEM	ACTIVIDAD	MES 01				MES 02				MES 03			
		I	II	III	IV	I	II	III	IV	I	II	III	IV
01.01	FORMULACION DE FICHA TECNICA												
01.02	CONTRATACION												
01.03	EJECUCUCION												
01.04	SEGUIMIENTO												
01.05	LIQUIDACION												

Fecha de elaboración de la ficha: 01/12/2025

NOTA : * LA PRESENTE FICHA TECNICA ES REFERENCIAL, RESPECTO AL PRESUPUESTO, METRADOS, COSTOS UNITARIOS E INSUMOS; DEBIENDO SER LA FICHA TECNICA DEFINITIVA LA QUE ESTABLEZCA EL PRESUPUESTO DE LA ACTIVIDAD U OBRA.

* LA PROPUESTA TECNICA ES REFERENCIAL Y PUEDE VARIAR DE ACUERDO AL ESTUDIO DE LA FICHA TECNICA DEFINITIVA

PRESUPUESTO REFERENCIAL DE LA PROPUESTA TECNICA

Actividad : LIMPIEZA, DESCOLMATACIÓN Y CONFORMACION DE DIQUE CON ENROCADO EN LA MARGEN IZQUIERDA DEL RIO ILAVE, SECTOR URANI, DISTRITO DE ILAVE, PROVINCIA EL COLLAO, DEPARTAMENTO DE PUNO.

Lugar : SECTOR URANI, DISTRITO DE ILAVE, PROVINCIA EL COLLAO, DEPARTAMENTO DE PUNO.

Fecha : 01/12/2025

ITEM	DESCRIPCIÓN	UND.	METRADO	PRECIO S/.	PARCIAL S/.
01	LIMPIEZA, DESCOLMATACIÓN Y CONFORMACIÓN DE DIQUE C/ENROCADO (L = 365 m)				
01.01	OBRAS PROVISIONALES				3,184.54
01.01.01	CASETA DE GUARDIANIA Y ALMACEN	m2	15.00	93.73	1,405.95
01.01.02	CARTEL INFORMATIVO DE LA ACTIVIDAD 3.60 x 4.80 m	und	1.00	1,778.59	1,778.59
01.02	OBRAS PRELIMINARES				29,762.07
01.02.01	MOVILIZACIÓN Y DESMOVILIZACIÓN DE MAQUINARIA	vje	2.00	10,021.59	20,043.18
01.02.02	HABILITACION DE VIAS DE ACCESO	km	0.10	7,721.90	772.19
01.02.03	RAMPA DE INGRESO Y SALIDA A LA ZONA DE TRABAJO	m3	240.00	6.03	1,447.20
01.02.04	TRAZO Y REPLANTEO	KM	0.73	1,881.02	1,373.14
01.02.05	CONTROL TOPOGRAFICO	Km	0.73	2,830.63	2,066.36
01.02.05	DESVÍO DEL RÍO	m	200.00	20.30	4,060.00
01.03	MOVIMIENTO DE TIERRAS				395,320.85
01.03.02	LIMPIEZA Y DESCOLMATACIÓN DEL CAUCE	m3	17,520.00	7.33	128,421.60
01.03.03	CONFORMACIÓN DE DIQUE CON MATERIAL PROPIO	m3	11,680.00	7.65	89,352.00
01.03.04	EXCAVACIÓN PARA UÑA DE ENROCADO	m3	2,555.00	13.05	33,342.75
01.03.05	PERFILADO Y REFINE EN TALUD DE DIQUE	m2	2,632.05	3.95	10,396.60
01.03.06	ELIMINACIÓN DE MATERIAL EXCEDENTE	m3	9,234.50	14.49	133,807.91
01.04	PROTECCIÓN CON ENROCADO				856,939.70
01.04.01	GEOTEXTIL NO TEJIDO DE 400 GR/M2 (INCLUYE SUMINISTRO E INSTALACION)	m2	2,281.25	16.20	36,956.25
01.04.02	SUMINISTRO, TRANSPORTE Y COLOCACION DE FILTRO DE GRAVA	m3	292.00	133.25	38,909.00
01.04.03	EXTRACCIÓN DE ROCAS CON EXPLOSIVOS PARA ENROCADO	m3	4,745.00	41.00	194,545.00
01.04.04	SELECCIÓN Y ACOPIO DE ROCAS	m3	4,745.00	18.88	89,585.60
01.04.05	CARGUÍO Y TRANSPORTE DE ROCAS	m3	4,745.00	86.73	411,533.85
01.04.06	ACOMODO DE ROCAS EN UÑA DE ENROCADO	m3	2,044.00	21.78	44,518.32
01.04.07	ACOMODO DE ROCAS EN TALUD DE ENROCADO	m3	1,752.00	23.34	40,891.68
1.05	FLETE TERRESTRE				15,000.00
01.05.01	FLETE TERRESTRE	glb	1.00	15,000.00	15,000.00

COSTO DIRECTO	1,300,207.17
GASTOS GENERALES	130,020.72
UTILIDAD	130,020.72
SUB TOTAL	1,560,248.61
IGV (18%)	280,844.75
TOTAL	1,841,093.36
SUPERVISIÓN (5%)	65,010.36
SEGUIMIENTO Y MONITOREO (2%)	26,004.14
FICHA DEFINITIVA	15,000.00
PRESUPUESTO TOTAL REFERENCIAL	1,947,107.86

SON : UN MILLON NOVECIENTOS CUARENTA Y SIETE MIL CIENTO SIETE CON 86/100 SOLES

NOTA: EL PRESUPUESTO ES REFERENCIAL, DEBIENDO SER LA FICHA TECNICA DEFINITIVA LA QUE ESTABLEZCA EL PRESUPUESTO FINAL DE LA ACTIVIDAD U OBRA

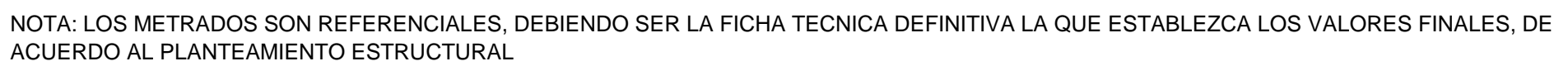
PLANILLA GENERAL DE METRADOS REFERENCIAL DE LA PROPUESTA TECNICA

Actividad: LIMPIEZA, DESCOLMATACIÓN Y CONFORMACION DE DIQUE CON ENROCADO EN LA MARGEN IZQUIERDA DEL RIO ILAVE, SECTOR URANI, DISTRITO DE ILAVE, PROVINCIA EL COLLAO, DEPARTAMENTO DE PUNO.

Ubicación: SECTOR URANI, DISTRITO DE ILAVE, PROVINCIA EL COLLAO, DEPARTAMENTO DE PUNO.

Fecha : 01/12/2025

Item	Descripción	Unid.	Nro veces	Dimensiones			Parcial	Total
				Largo	Ancho	Altura		
1.00	LIMPIEZA, DESCOLMATACIÓN Y CONFORMACIÓN DE DIQUE C/ENROCADO (L = 365 m)							
1.01	OBRAS PROVISIONALES							
01.01.01	CASETA DE GUARDIANIA Y ALMACEN	m2	1.00	3.00	5.00		15.00	15.00
01.01.02	CARTEL INFORMATIVO DE LA ACTIVIDAD 3.60 x 4.80 m	Und.	1.00				1.00	1.00
1.02	TRABAJOS PRELIMINARES							
01.02.01	MOVILIZACION Y DESMOVILIZACION MAQUINARIA PESADA	vje	2.00				2.00	2.00
01.02.02	MANTENIMIENTO Y/O HABILITACION DE VIAS DE ACCESO	Km	1.00	0.10			0.10	0.10
01.02.03	RAMPA DE INGRESO Y SALIDA A LA ZONA DE TRABAJO	m3		15.00	4.00	4.00	240.00	240.00
01.02.04	TRAZO Y REPLANTEO	Km	1.00					0.73
	LIMPIEZA Y DESCOLMATACION			0.365				
	DIQUE ENROCADO			0.365				
01.02.05	CONTROL TOPOGRAFICO	Km	1.00					0.73
	LIMPIEZA Y DESCOLMATACION			0.365				
	DIQUE ENROCADO			0.365				
01.02.06	DESVÍO DEL RÍO	M	1.00	200.00			200.00	200.00
1.03	MOVIMIENTO DE TIERRAS							
01.03.01	LIMPIEZA Y DESCOLMATACIÓN DEL CAUCE	m3	1.00	365.00	60.00	0.80	17,520.00	17,520.00
01.03.02	CONFORMACIÓN DE DIQUE CON MATERIAL PROPIO	m3	1.00	365.00	8.00	4.00	11,680.00	11,680.00
					area			
01.03.03	EXCAVACIÓN PARA UÑA DE ENROCADO	m3	1.00	365.00	7.00		2,555.00	2,555.00
01.03.04	PERFILADO Y REFINE EN TALUD DE DIQUE	m2	1.00	365.00		7.21	2,632.05	2,632.05
						esponj		
01.03.05	ELIMINACIÓN DE MATERIAL EXCEDENTE	m3	1.00	8,395.00		1.10	9,234.50	9,234.50
1.04	PROTECCIÓN CON ENROCADO							
01.04.01	SUMINISTRO, TRANSPORTE E INSTALACION DE GEOTEXTIL NO TEJIDO	m2	1.00	365.00	6.25		2,281.25	2,281.25
01.04.02	SUMINISTRO, TRANSPORTE Y COLOCACION DE FILTRO D	m3	1.00	365.00	0.80		292.00	292.00
01.04.03	EXTRACCIÓN DE ROCAS	m3			area			4,745.00
	Extracción de rocas para talud		1.00	365.00	6.00		2,190.00	
	Extracción de rocas para uña		1.00	365.00	7.00		2,555.00	
01.04.04	SELECCIÓN Y ACOPIO DE ROCAS	m3						4,745.00
	Selección y acopio de rocas para talud		1.00	365.00	6.00		2,190.00	
	Selección y acopio de rocas para uña		1.00	365.00	7.00		2,555.00	
01.04.05	CARGUÍO Y TRANSPORTE DE ROCAS	m3						4,745.00
	Carguío y transporte de rocas para talud		1.00	365.00	6.00		2,190.00	
	Carguío y transporte de rocas para uña		1.00	365.00	7.00		2,555.00	
01.04.06	ACOMODO DE ROCAS EN UÑA DE ENROCADO	m3						2,044.00
	Acomodo de rocas para uña de enrocado		1.00	365.00	7.00		2,044.00	
01.04.07	ACOMODO DE ROCAS EN TALUD DE ENROCADO	m3						1,752.00
	Acomodo de rocas para talud de enrocado		1.00	365.00	6.00		1,752.00	
1.05	FLETE TERRESTRE							
01.05.01	FLETE TERRESTRE	glb	1.00				1.00	1.00



ANALISIS DE COSTOS UNITARIOS REFERENCIAL DE LA PROPUESTA TECNICA

Presupuesto: LIMPIEZA, DESCOLMATACIÓN Y CONFORMACION DE DIQUE CON ENROCADO EN LA MARGEN IZQUIERDA DEL RIO ILAVE, SECTOR URANI, DISTRITO DE ILAVE, PROVINCIA EL COLLAO, DEPARTAMENTO DE PUNO.

Fecha: 01/12/2025

Partida	01.01	CASETA DE GUARDIANIA Y/O ALMACEN					
Rendimiento	m2/DIA	20.0000	EQ. 20.0000	Costo unitario directo por : m2		93.73	
Código	Descripción Recurso	Unidad	Cuadrilla	Cantidad	Precio S/.	Parcial S/.	
	Mano de Obra						
0101010003	OPERARIO	hh	1.0000	0.4000	28.46	11.38	
0101010004	OFICIAL	hh	1.0000	0.4000	22.40	8.96	
0101010005	PEON	hh	1.0000	0.4000	20.29	8.12	
						28.46	
	Materiales						
02041200010005	CLAVOS PARA MADERA CON CABEZA DE 3"	kg		0.2500	7.25	1.81	
0204180008	CALAMINA GALVANIZADA e=0.14 mm	m2		0.8000	9.60	7.68	
0231010001	MADERA TORNILLO	p2		6.0000	7.00	42.00	
02310500010007	TRIPLAY LUPUNA E= 6 mm	m2		0.7500	17.24	12.93	
						64.42	
	Equipos						
0301010006	HERRAMIENTAS MANUALES	%mo		3.0000	28.46	0.85	
						0.85	
Partida	01.02	CARTEL DE IDENTIFICACION DE ACTIVIDAD					
Rendimiento	und/DIA	1.0000	EQ. 1.0000	Costo unitario directo por : und		1,778.59	
Código	Descripción Recurso	Unidad	Cuadrilla	Cantidad	Precio S/.	Parcial S/.	
	Mano de Obra						
0101010003	OPERARIO	hh	1.0000	8.0000	28.46	227.68	
0101010005	PEON	hh	2.0000	16.0000	20.29	324.64	
						552.32	
	Materiales						
02041200010009	CLAVOS PARA MADERA CON CABEZA DE 2" A 4"	kg		2.0000	7.25	14.50	
0207030001	HORMIGON	m3		0.4800	40.00	19.20	
0213010001	CEMENTO PORTLAND TIPO I (42.5 kg)	bol		1.2000	30.00	36.00	
0231010001	MADERA TORNILLO	p2		70.0000	7.00	490.00	
02901500260004	GIGANTOGRAFIA SEGUN DISEÑO	und		1.0000	650.00	650.00	
						1,209.70	
	Equipos						
0301010006	HERRAMIENTAS MANUALES	%mo		3.0000	552.32	16.57	
						16.57	
Partida	02.01	MOVILIZACION Y DESMOVILIZACION DE MAQUINARIAS Y EQUIPOS					
Rendimiento	glb/DIA	1.0000	EQ. 1.0000	Costo unitario directo por : glb		10,021.59	
Código	Descripción Recurso	Unidad	Cuadrilla	Cantidad	Precio S/.	Parcial S/.	
	Mano de Obra						
0101010005	PEON	hh	6.0000	48.0000	20.29	973.92	
						973.92	

Equipos							
0301010006	HERRAMIENTAS MANUALES	%mo		3.0000	973.92	29.22	
03012200010004	CAMION PLATAFORMA 4 x 6 300 HP 19 tn	hm	0.7500	6.0000	452.00	2,712.00	
0301220011	CAMION SEMI TRAYLER 6 x4 330 HP 35 TN	hm	1.8750	15.0000	420.43	6,306.45	
						9,047.67	

Partida	02.02	HABILITACION DE CAMINO DE ACCESO					
Rendimiento	km/DIA	0.8000	EQ. 0.8000	Costo unitario directo por : km		7,721.90	
Código	Descripción Recurso	Unidad	Cuadrilla	Cantidad	Precio S/.	Parcial S/.	
Mano de Obra							
0101010004	OFICIAL	hh	1.0000	10.0000	22.40	224.00	
0101010005	PEON	hh	1.0000	10.0000	20.29	202.90	
						426.90	
Equipos							
03011800020002	TRACTOR DE ORUGAS DE 300-330 HP	hm	1.0000	10.0000	729.50	7,295.00	
						7,295.00	

Partida	02.03	RAMPAS DE ACCESO A LA ACTIVIDAD					
Rendimiento	m3/DIA	1,000.0000	EQ. 1,000.0000	Costo unitario directo por : m3		6.03	
Código	Descripción Recurso	Unidad	Cuadrilla	Cantidad	Precio S/.	Parcial S/.	
Mano de Obra							
0101010005	PEON	hh	1.0000	0.0080	20.29	0.16	
0101010010	OFICIAL (CONTROLADOR)	hh	0.1000	0.0008	22.40	0.02	
						0.18	
Equipos							
0301010006	HERRAMIENTAS MANUALES	%mo		3.0000	0.18	0.01	
03011800020002	TRACTOR DE ORUGAS DE 300-330 HP	hm	1.0000	0.0080	729.50	5.84	
						5.85	

Partida	02.04	TRAZO Y REPLANTEO					
Rendimiento	km/DIA	0.5000	EQ. 0.5000	Costo unitario directo por : km		1,881.02	
Código	Descripción Recurso	Unidad	Cuadrilla	Cantidad	Precio S/.	Parcial S/.	
Mano de Obra							
0101010003	OPERARIO	hh	0.1000	1.6000	28.46	45.54	
0101010005	PEON	hh	0.5000	8.0000	20.29	162.32	
0101030000	TOPOGRAFO	hh	1.0000	16.0000	29.42	470.72	
01010300030003	AYUDANTE DE TOPOGRAFIA	hh	0.5000	8.0000	22.40	179.20	
						857.78	
Materiales							
02040300010043	FIERRO 3/8"	var		0.5000	22.30	11.15	
0213010001	CEMENTO PORTLAND TIPO I (42.5 kg)	bol		3.6000	30.00	108.00	
02130300010003	YESO BOLSA 25 kg	bol		3.0000	20.00	60.00	
0231040001	ESTACAS DE MADERA	und		50.0000	4.65	232.50	
0240020001	PINTURA ESMALTE	gal		0.3500	60.17	21.06	
						432.71	
Equipos							
0301000014	MIRAS	día	2.0000	4.0000	17.36	69.44	
0301000015	JALONES	día	4.0000	8.0000	14.96	119.68	
0301000022	ESTACION TOTAL	he	1.0000	16.0000	23.48	375.68	
0301010006	HERRAMIENTAS MANUALES	%mo		3.0000	857.78	25.73	
						590.53	

Partida	02.05		CONTROL TOPOGRAFICO			
Rendimiento	km/DIA	0.2000	EQ. 0.2000	Costo unitario directo por : km		2,830.63
Código	Descripción Recurso	Unidad	Cuadrilla	Cantidad	Precio S/.	Parcial S/.
Mano de Obra						
0101010004	OFICIAL	hh	0.1000	4.0000	22.40	89.60
0101010005	PEON	hh	0.5000	20.0000	20.29	405.80
0101030000	TOPOGRAFO	hh	1.0000	40.0000	29.42	1,176.80
01010300030003	AYUDANTE DE TOPOGRAFIA	hh	0.2500	10.0000	22.40	224.00
						1,896.20
Materiales						
02130300010003	YESO BOLSA 25 kg	bol		3.0000	20.00	60.00
0231040001	ESTACAS DE MADERA	und		50.0000	4.65	232.50
0240020001	PINTURA ESMALTE	gal		0.2500	60.17	15.04
						307.54
Equipos						
0301000023	NIVEL TOPOGRAFICO	hm	1.0000	40.0000	14.25	570.00
0301010006	HERRAMIENTAS MANUALES	%mo		3.0000	1,896.20	56.89
						626.89

Partida	02.06		DESVIO DE CAUCE DE RIO			
Rendimiento	m/DIA	320.0000	EQ. 320.0000	Costo unitario directo por : m		20.30
Código	Descripción Recurso	Unidad	Cuadrilla	Cantidad	Precio S/.	Parcial S/.
Mano de Obra						
0101010003	OPERARIO	hh	1.0000	0.0250	28.46	0.71
0101010004	OFICIAL	hh	0.5000	0.0125	22.40	0.28
0101010005	PEON	hh	2.0000	0.0500	20.29	1.01
						2.00
Equipos						
0301010006	HERRAMIENTAS MANUALES	%mo		3.0000	2.00	0.06
03011800020002	TRACTOR DE ORUGAS DE 300-330 HP	hm	1.0000	0.0250	729.50	18.24
						18.30

Partida	03.01		LIMPIEZA Y DESCOLMATACIÓN DE CAUCE DE RIO			
Rendimiento	m3/DIA	850.0000	EQ. 850.0000	Costo unitario directo por : m3		7.33
Código	Descripción Recurso	Unidad	Cuadrilla	Cantidad	Precio S/.	Parcial S/.
	Mano de Obra					
0101010003	OPERARIO	hh	1.0000	0.0094	28.46	0.27
0101010005	PEON	hh	1.0000	0.0094	20.29	0.19
	0.46					
	Equipos					
0301010006	HERRAMIENTAS MANUALES	%mo		3.0000	0.46	0.01
03011800020002	TRACTOR DE ORUGAS DE 300-330 HP	hm	1.0000	0.0094	729.50	6.86
	6.87					

Partida	03.02		CONFORMACION DE DIQUE SECO C/ MAQUINARIA CON MATERIAL PROPIO			
Rendimiento	m3/DIA	810.0000	EQ. 810.0000	Costo unitario directo por : m3		7.65
Código	Descripción Recurso	Unidad	Cuadrilla	Cantidad	Precio S/.	Parcial S/.
	Mano de Obra					
0101010005	PEON	hh	1.0000	0.0099	20.29	0.20
0101010010	OFICIAL (CONTROLADOR)	hh	1.0000	0.0099	22.40	0.22

							0.42
Equipos							
0301010006	HERRAMIENTAS MANUALES	%mo		3.0000	0.42		0.01
03011800020002	TRACTOR DE ORUGAS DE 300-330 HP	hm	1.0000	0.0099	729.50		7.22
							7.23
Partida	03.03	EXCAVACION DE UÑA PARA DIQUE					
Rendimiento	m3/DIA	350.0000	EQ. 350.0000	Costo unitario directo por : m3		13.05	
Código	Descripción Recurso	Unidad	Cuadrilla	Cantidad	Precio S/.	Parcial S/.	
Mano de Obra							
0101010004	OFICIAL	hh	1.0000	0.0229	22.40		0.51
0101010005	PEON	hh	1.0000	0.0229	20.29		0.46
							0.97
Equipos							
0301010006	HERRAMIENTAS MANUALES	%mo		5.0000	0.97		0.05
03011700010007	EXCAVADORA SOBRE ORUGAS 170 - 250 HP 1	hm	1.0000	0.0229	525.13		12.03
							12.08
Partida	03.04	PERFILADO Y REFINE EN TALUD DE DIQUE					
Rendimiento	m2/DIA	1,200.0000	EQ. 1,200.0000	Costo unitario directo por : m2		3.95	
Código	Descripción Recurso	Unidad	Cuadrilla	Cantidad	Precio S/.	Parcial S/.	
Mano de Obra							
0101010004	OFICIAL	hh	1.0000	0.0067	22.40		0.15
0101010005	PEON	hh	2.0000	0.0133	20.29		0.27
							0.42
Equipos							
0301010006	HERRAMIENTAS MANUALES	%mo		3.0000	0.42		0.01
03011700010007	EXCAVADORA SOBRE ORUGAS 170 - 250 HP 1	hm	1.0000	0.0067	525.13		3.52
							3.53
Partida	03.05	ELIMINACION DE MATERIAL EXCEDENTE D=5 km					
Rendimiento	m3/DIA	1,200.0000	EQ. 1,200.0000	Costo unitario directo por : m3		14.49	
Código	Descripción Recurso	Unidad	Cuadrilla	Cantidad	Precio S/.	Parcial S/.	
Mano de Obra							
0101010005	PEON	hh	1.0000	0.0067	20.29		0.14
0101010010	OFICIAL (CONTROLADOR)	hh	0.1000	0.0007	22.40		0.02
							0.16
Equipos							
03011600010005	CARGADOR SOBRE LLANTAS DE 200 - 250 HP 4. yd3	hm	1.0000	0.0067	399.70		2.68
0301220010	CAMION VOLQUETE 6 x 4 330HP15 M3	hm	4.0000	0.0267	436.20		11.65
							14.33
Partida	04.01	GEOTEXTIL NO TEJIDO DE 400 GR/M2 (INCLUYE SUMINISTRO E INSTALACION)					
Rendimiento	m2/DIA	400.0000	EQ. 400.0000	Costo unitario directo por : m2		16.20	
Código	Descripción Recurso	Unidad	Cuadrilla	Cantidad	Precio S/.	Parcial S/.	
Mano de Obra							
0101010003	OPERARIO	hh	1.0000	0.0200	28.46		0.57
0101010004	OFICIAL	hh	1.0000	0.0200	22.40		0.45
0101010005	PEON	hh	4.0000	0.0800	20.29		1.62
							2.64

Materiales							
0210020009	GEOTEXTIL NO TEJIDO MACTEX MT200	m2		1.0500	12.84	13.48	
						13.48	
Equipos							
0301010006	HERRAMIENTAS MANUALES	%mo		3.0000	2.64	0.08	
						0.08	
Partida	04.02	SUMINISTRO, TRANSPORTE Y COLOCACION DE FILTRO DE GRAVA					
Rendimiento	m3/DIA	250.0000	EQ. 250.0000	Costo unitario directo por : m3		133.25	
Código	Descripción Recurso	Unidad	Cuadrilla	Cantidad	Precio S/.	Parcial S/.	
Mano de Obra							
0101010005	PEON	hh	62.5000	2.0000	20.29	40.58	
0101010010	OFICIAL (CONTROLADOR)	hh	3.1250	0.1000	22.40	2.24	
						42.82	
Materiales							
0207010012	GRAVA SELECCIONADA 2-6 MM3	m3		1.1000	76.27	83.90	
						83.90	
Equipos							
0301010006	HERRAMIENTAS MANUALES	%mo		3.0000	42.82	1.28	
03011700010007	EXCAVADORA SOBRE ORUGAS 170 - 250 HP 1	hm	0.3125	0.0100	525.13	5.25	
						6.53	
Partida	04.03	EXTRACCION DE ROCA C/EXPLOSIVOS					
Rendimiento	m3/DIA	200.0000	EQ. 200.0000	Costo unitario directo por : m3		41.00	
Código	Descripción Recurso	Unidad	Cuadrilla	Cantidad	Precio S/.	Parcial S/.	
Mano de Obra							
0101010007	PERFORISTA	hh	2.0000	0.0800	30.99	2.48	
0101010010	OFICIAL (CONTROLADOR)	hh	1.0000	0.0400	22.40	0.90	
0101010011	AYUDANTE DE PERFORISTA	hh	2.0000	0.0800	29.30	2.34	
01020100000013	TECNICO (AUTORIZADO x DISCAMEC)	hh	1.0000	0.0400	30.99	1.24	
						6.96	
Materiales							
0255100001	DINAMITA AL 65%	kg		0.2500	8.08	2.02	
0255100009	MECHA L DE SEGURIDAD IMPERMEABLE BLANCA	m		1.0000	15.00	15.00	
0255100010	FULMINANTE	und		1.0000	4.00	4.00	
0290230059	BARRENO DE 7/8" x 5 HP	und		0.0170	92.00	1.56	
						22.58	
Equipos							
0301010006	HERRAMIENTAS MANUALES	%mo		5.0000	6.96	0.35	
03011400020002	MARTILLO NEUMATICO DE 29 kg	hm	2.0000	0.0800	10.18	0.81	
03011400060005	COMPRESORA NEUMATICA 196 HP 600 - 690 PCM	hm	1.0000	0.0400	257.61	10.30	
						11.46	
Partida	04.04	SELECCION Y ACOPIO DE ROCA EN CANTERA					
Rendimiento	m3/DIA	250.0000	EQ. 250.0000	Costo unitario directo por : m3		18.88	
Código	Descripción Recurso	Unidad	Cuadrilla	Cantidad	Precio S/.	Parcial S/.	
Mano de Obra							
0101010004	OFICIAL	hh	1.0000	0.0320	22.40	0.72	
0101010005	PEON	hh	2.0000	0.0640	20.29	1.30	
						2.02	
Equipos							
0301010006	HERRAMIENTAS MANUALES	%mo		3.0000	2.02	0.06	
03011700010007	EXCAVADORA SOBRE ORUGAS 170 - 250 HP 1	hm	1.0000	0.0320	525.13	16.80	
						16.86	

Partida	04.05		CARGUIO Y TRANSPORTE DE ROCA DIST. 16 km				
Rendimiento	m3/DIA	200.0000	EQ. 200.0000	Costo unitario directo por : m3		86.73	
Código	Descripción Recurso	Unidad	Cuadrilla	Cantidad	Precio S/.	Parcial S/.	
Mano de Obra							
0101010004	OFICIAL	hh	1.0000	0.0400	22.40	0.90	
Equipos							
0301010006	HERRAMIENTAS MANUALES	%mo		5.0000	0.90	0.05	
03011600010005	CARGADOR SOBRE LLANTAS DE 200 - 250 HP 4. yd3	hm	1.0000	0.0400	399.70	15.99	
0301220010	CAMION VOLQUETE 6 x 4 330HP15 M3	hm	4.0000	0.1600	436.20	69.79	
							85.83
Partida	04.06		ACOMODO DE ROCA SOBRE UÑA				
Rendimiento	m3/DIA	300.0000	EQ. 300.0000	Costo unitario directo por : m3		21.78	
Código	Descripción Recurso	Unidad	Cuadrilla	Cantidad	Precio S/.	Parcial S/.	
Mano de Obra							
0101010005	PEON	hh	4.0000	0.1067	20.29	2.16	
0101010010	OFICIAL (CONTROLADOR)	hh	1.0000	0.0267	22.40	0.60	
Equipos							
0301010006	HERRAMIENTAS MANUALES	%mo		3.0000	2.76	0.08	
03011700010006	EXCAVADORA SOBRE ORUGAS 325 HP	hm	1.0000	0.0267	709.27	18.94	
							19.02
Partida	04.07		ACOMODO DE ROCA SOBRE TALUD DE DIQUE				
Rendimiento	m3/DIA	280.0000	EQ. 280.0000	Costo unitario directo por : m3		23.34	
Código	Descripción Recurso	Unidad	Cuadrilla	Cantidad	Precio S/.	Parcial S/.	
Mano de Obra							
0101010005	PEON	hh	4.0000	0.1143	20.29	2.32	
0101010010	OFICIAL (CONTROLADOR)	hh	1.0000	0.0286	22.40	0.64	
Equipos							
0301010006	HERRAMIENTAS MANUALES	%mo		3.0000	2.96	0.09	
03011700010006	EXCAVADORA SOBRE ORUGAS 325 HP	hm	1.0000	0.0286	709.27	20.29	
							20.38
Partida	05.01		FLETE TERRESTRE				
Rendimiento	glb/DIA		EQ.	Costo unitario directo por : glb		15,000.00	
Código	Descripción Recurso	Unidad	Cuadrilla	Cantidad	Precio S/.	Parcial S/.	
Materiales							
0203020002	FLETE TERRESTRE	glb		1.0000	15,000.00	15,000.00	
							15,000.00

NOTA: LOS ANALISIS DE COSTOS UNITARIOS SON REFERENCIALES, DEBIENDO SER LA FICHA TECNICA DEFINITIVA LA QUE DETERMINE LOS COSTOS UNITARIOS FINALES

RELACION DE INSUMOS REFERENCIAL DE LA PROPUESTA TECNICA

PROPUESTA:

LIMPIEZA, DESCOLMATACIÓN Y CONFORMACION DE DIQUE CON ENROCADO EN LA MARGEN IZQUIERDA DEL RIO ILAVE, SECTOR URANI, DISTRITO DE ILAVE, PROVINCIA EL COLLAO, DEPARTAMENTO DE PUNO.

Lugar

SECTOR URANI, DISTRITO DE ILAVE, PROVINCIA EL COLLAO, DEPARTAMENTO DE PUNO.

Fecha

01/12/2025

Código	Recurso	Unidad	Cantidad	Precio S/.	Parcial S/.	
MANO DE OBRA						
0101010003	OPERARIO	hh	230.4810	28.46	6,559.49	
0101010004	OFICIAL	hh	475.8292	22.40	10,658.57	
0101010005	PEON	hh	2,075.5958	20.29	42,113.84	
0101010007	PERFORISTA	hh	379.6000	30.99	11,763.80	
0101010010	OFICIAL (CONTROLADOR)	hh	445.9704	22.40	9,989.74	
0101010011	AYUDANTE DE PERFORISTA	hh	379.6000	29.30	11,122.28	
0101030000	TOPOGRAFO	hh	40.8800	29.42	1,202.69	
01010300030003	AYUDANTE DE TOPOGRAFIA	hh	13.1400	22.40	294.34	
01020100000013	TECNICO (AUTORIZADO x DISCAMEC)	hh	189.8000	30.99	5,881.90	
					99,586.65	
MATERIALES						
0203020002	FLETE TERRESTRE	gib	1.0000	15,000.00	15,000.00	
02040300010043	FIERRO 3/8"	var	0.3650	22.30	8.14	
02041200010005	CLAVOS PARA MADERA CON CABEZA DE 3"	kg	3.7500	7.25	27.19	
02041200010009	CLAVOS PARA MADERA CON CABEZA DE 2" A 4"	kg	2.0000	7.25	14.50	
0204180008	CALAMINA GALVANIZADA e=0.14 mm	m2	12.0000	9.60	115.20	
0207010012	GRAVA SELECCIONADA 2-6 MM3	m3	321.2000	76.27	24,497.92	
0207030001	HORMIGON	m3	0.4800	40.00	19.20	
0210020009	GEOTEXTIL NO TEJIDO MACTEX MT200	m2	2,395.3125	12.84	30,755.81	
0213010001	CEMENTO PORTLAND TIPO I (42.5 kg)	bol	3.8280	30.00	114.84	
02130300010003	YESO BOLSA 25 kg	bol	4.3800	20.00	87.60	
0231010001	MADERA TORNILLO	p2	160.0000	7.00	1,120.00	
0231040001	ESTACAS DE MADERA	und	73.0022	4.65	339.46	
02310500010007	TRIPLAY LUPUNA E= 6 mm	m2	11.2500	17.24	193.95	
0240020001	PINTURA ESMALTE	gal	0.4380	60.17	26.35	
0255100001	DINAMITA AL 65%	kg	1,186.2500	8.08	9,584.90	
0255100009	MECHA L DE SEGURIDAD IMPERMEABLE BLANCA	m	4,745.0000	15.00	71,175.00	
0255100010	FULMINANTE	und	4,745.0000	4.00	18,980.00	
02901500260004	GIGANTOGRAFIA SEGUN DISEÑO	und	1.0000	650.00	650.00	
0290230059	BARRENO DE 7/8" x 5 HP	und	80.6650	92.00	7,421.18	
					180,131.24	
EQUIPOS						
0301000014	MIRAS	día	2.9200	17.36	50.69	
0301000015	JALONES	día	5.8400	14.96	87.37	
0301000022	ESTACION TOTAL	he	11.6800	23.48	274.25	
0301000023	NIVEL TOPOGRAFICO	hm	29.2000	14.25	416.10	
0301010006	HERRAMIENTAS MANUALES	%mo			3,785.64	
03011400020002	MARTILLO NEUMATICO DE 29 kg	hm	379.6000	10.18	3,864.33	
03011400060005	COMPRESORA NEUMATICA 196 HP 600 - 690 PCM	hm	189.8000	257.61	48,894.38	
03011600010005	CARGADOR SOBRE LLANTAS DE 200 - 250 HP 4. yd3	hm	251.6712	399.70	100,592.98	
03011700010006	EXCAVADORA SOBRE ORUGAS 325 HP	hm	104.6820	709.27	74,247.80	
03011700010007	EXCAVADORA SOBRE ORUGAS 170 - 250 HP 1	hm	230.9042	525.13	121,254.72	
03011800020002	TRACTOR DE ORUGAS DE 300-330 HP	hm	288.2400	729.50	210,271.08	
03012200010004	CAMION PLATAFORMA 4 x 6 300 HP 19 tn	hm	12.0000	452.00	5,424.00	
0301220010	CAMION VOLQUETE 6 x 4 330HP15 M3	hm	1,005.7612	436.20	438,713.04	
0301220011	CAMION SEMI TRAYLER 6 x4 330 HP 35 TN	hm	30.0000	420.43	12,612.90	
					1,020,489.28	
				Total	S/.	1,300,207.17

NOTA: LOS INSUMOS SON REFERENCIALES, DEBIENDO SER LA FICHA TECNICA DEFINITIVA LA QUE ESTABLEZCA LOS PRECIOS REALES

CRONOGRAMA REFERENCIAL DE LA PROPUESTA TECNICA

Actividad LIMPIEZA, DESCOLMATACIÓN Y CONFORMACION DE DIQUE CON ENROCADO EN LA MARGEN IZQUIERDA DEL RIO ILAVE, SECTOR URANI, DISTRITO DE ILAVE, PROVINCIA EL COLLAO, DEPARTAMENTO DE PUNO.

Ubicación SECTOR URANI, DISTRITO DE ILAVE, PROVINCIA EL COLLAO, DEPARTAMENTO DE PUNO.

Fecha 01/12/2025

ITEM	ACTIVIDAD	DIAS	PLAZO DE EJECUCION				PLAZO DE EJECUCION				PLAZO DE EJECUCION			
			MES 01				MES 02				MES 03			
			I	II	III	IV					I	II	III	IV
01	LIMPIEZA, DESCOLMATACIÓN Y CONFORMACIÓN DE DIQUE C/ENROCADO (L = 365 m)													
01.01	OBRAS PROVISIONALES													
01.01.01	CASETA DE GUARDIANA Y ALMACEN	1.00												
01.01.02	CARTEL INFORMATIVO DE LA ACTIVIDAD 3.60 x 4.80 m	1.00												
01.02	OBRAS PRELIMINARES													
01.02.01	MOVILIZACIÓN Y DESMOVILIZACIÓN DE MAQUINARIA	2.00												
01.02.02	HABILITACION DE VIAS DE ACCESO	1.00												
01.02.03	RAMPA DE INGRESO Y SALIDA A LA ZONA DE TRABAJO	1.00												
01.02.04	TRAZO Y REPLANTEO	1.00												
01.02.05	CONTROL TOPOGRAFICO	4.00												
01.02.05	DESVÍO DEL RÍO	1.00												
01.03	MOVIMIENTO DE TIERRAS													
01.03.02	LIMPIEZA Y DESCOLMATACIÓN DEL CAUCE	21.00												
01.03.03	CONFORMACIÓN DE DIQUE CON MATERIAL PROPIO	14.00												
01.03.04	EXCAVACIÓN PARA UÑA DE ENROCADO	7.00												
01.03.05	PERFILADO Y REFINE EN TALUD DE DIQUE	2.00												
01.03.06	ELIMINACIÓN DE MATERIAL EXCEDENTE	8.00												
01.04	PROTECCIÓN CON ENROCADO													
01.04.01	GEOTEXTIL NO TEJIDO DE 400 GR/M2 (INCLUYE SUMINISTRO E INSTALACION)	6.00												
01.04.02	SUMINISTRO, TRANSPORTE Y COLOCACION DE FILTRO DE GRAVA	1.00												
01.04.03	EXTRACCIÓN DE ROCAS CON EXPLOSIVOS PARA ENROCADO	24.00												
01.04.04	SELECCIÓN Y ACOPIO DE ROCAS	19.00												
01.04.05	CARGUÍO Y TRANSPORTE DE ROCAS	24.00												
01.04.06	ACOMODO DE ROCAS EN UÑA DE ENROCADO	7.00												
01.04.07	ACOMODO DE ROCAS EN TALUD DE ENROCADO	6.00												
1.05	FLETE TERRESTRE													
01.05.01	FLETE TERRESTRE													

CRONOGRAMA DE ACTIVIDADES PARA EL CUMPLIMIENTO DE OBRA

PRESUPUESTO

LIMPIEZA, DESCOLMATACIÓN Y CONFORMACION DE DIQUE CON ENROCADO EN LA MARGEN IZQUIERDA DEL RIO ILAVE, SECTOR URANI, DISTRITO DE ILAVE, PROVINCIA EL COLLAO, DEPARTAMENTO DE PUNO.

FECHA

01/12/2025

ITEM	ACTIVIDAD	MES 01				MES 02				MES 03			
		I	II	III	IV	I	II	III	IV	I	II	III	IV
01.01	FORMULACION DE FICHA TECNICA												
01.02	CONTRATACION												
01.03	EJECUCION												
01.04	SEGUIMIENTO												
01.05	LIQUIDACION												